

R O M Ȃ N I A
JUDEȚUL VRANCEA
PRIMĂRIA RUGINEȘTI
PRIMAR

PROIECT DE HOTĂRÂRE
NR. 24 din 13.05.2022

Privind: aprobarea propunerii de vânzare, prin licitație publică a imobilului ce aparține domeniului privat al comunei Ruginești, județul Vrancea, situat în intravilanul comunei Ruginești, sat Anghelești, județul Vrancea, în suprafață de 225 mp, identificat în tarlăua 44, parcela 911, număr cadastral 52481 înscris în Cartea Funciară nr. 52481 Ruginești

Primarul comunei Ruginești, județul Vrancea, având în vedere:

- Raportul de specialitate nr. 3351/14.04.2022;
- Referatul de aprobare înregistrat sub nr. 3358/14.04.2022;
- Art. 354, art. 355, art. 362, art. 363 din OUG nr. 57/2019 privind Codul Administrativ;
- Art. 555 din Legea nr. 287/2009 privind Codul Civil, republicată, cu modificările și completările ulterioare;
- Art. 29 din Legea nr. 273/2006 privind finanțele publice, cu modificările și completările ulterioare.
- HCL nr. 27/30.09.2013 privind însușirea inventarului bunurilor din domeniul privat al comunei Ruginești, județul Vrancea;

În temeiul art. 129, alin. (2) lit. c, alin. (6), lit. c), art. 139 alin. (2), art. 196 alin. (1) lit. a), art. 197, art. 198, art. 200, art. 243 alin. (1) lit. a), b), e), art. 255 din OUG nr.57/2019 Codul administrativ, propune următorul

PROIECT DE HOTĂRÂRE

Art. 1. Să se aprobe vânzarea, prin licitație publică, a imobilului ce aparține domeniului privat al comunei Ruginești, județul Vrancea, situat în intravilanul comunei Ruginești, sat Anghelești, județul Vrancea, în suprafață de 225 mp, teren curți-construcții, identificat în tarlăua 44, parcela 911, număr cadastral 52481, înscris în Cartea Funciară nr. 52481 Ruginești, în condițiile legii.

Art. 2 Să se aprobe raportul de evaluare a imobilului situat în intravilanul comunei Ruginești, teren curți construcții, în suprafață de 225 mp, identificat în tarlăua 44, parcela 911, număr cadastral 52481, înscris în Cartea Funciară nr. 52481 Ruginești, aparținând domeniului privat al comunei Ruginești, județul Vrancea, întocmit de către Evaluatorul Autorizat, Ec. Ing. Mocanu Iulian, conform anexei nr. 1 la prezenta hotărâre, prețul de pornire a licitației este de

Art. 3 Să se aprobe Studiul de oportunitate pentru vânzarea terenului menționat la art. 1, conform anexei nr. 2, care face parte integrantă din prezenta hotărâre.

Art. 4 Să se aprobe Caietul de sarcini și documentația de atribuire, conform anexei nr. 3 care fac parte integrantă din prezentul proiect de hotărâre.

R O M Â N I A
JUDEȚUL VRANCEA
PRIMĂRIA RUGINEȘTI
PRIMAR

PROIECT DE HOTĂRÂRE
NR. 24 din 13.05.2022

Privind: aprobarea propunerii de vânzare, prin licitație publică a imobilului ce aparține domeniului privat al comunei Ruginești, județul Vrancea, situat în intravilanul comunei Ruginești, sat Anghelești, județul Vrancea, în suprafață de 225 mp, identificat în tarlăua 44, parcela 911, număr cadastral 52481 înscris în Cartea Funciară nr. 52481 Ruginești

Primarul comunei Ruginești, județul Vrancea, având în vedere:

- Raportul de specialitate nr. 3351/14.04.2022;
- Referatul de aprobare înregistrat sub nr. 3358/14.04.2022;
- Art. 354, art. 355, art. 362, art. 363 din OUG nr. 57/2019 privind Codul Administrativ;
- Art. 555 din Legea nr. 287/2009 privind Codul Civil, republicată, cu modificările și completările ulterioare;
- Art. 29 din Legea nr. 273/2006 privind finanțele publice, cu modificările și completările ulterioare.
- HCL nr. 27/30.09.2013 privind însușirea inventarului bunurilor din domeniul privat al comunei Ruginești, județul Vrancea;

În temeiul art. 129, alin. (2) lit. c, alin. (6), lit. c), art. 139 alin. (2), art. 196 alin. (1) lit. a), art. 197, art. 198, art. 200, art. 243 alin. (1) lit. a), b), e), art. 255 din OUG nr.57/2019 Codul administrativ, propune următorul

PROIECT DE HOTĂRÂRE

Art. 1. Să se aprobe vânzarea, prin licitație publică, a imobilului ce aparține domeniului privat al comunei Ruginești, județul Vrancea, situat în intravilanul comunei Ruginești, sat Anghelești, județul Vrancea, în suprafață de 225 mp, teren curți-construcții, identificat în tarlăua 44, parcela 911, număr cadastral 52481, înscris în Cartea Funciară nr. 52481 Ruginești, în condițiile legii.

Art. 2 Să se aprobe raportul de evaluare a imobilului situat în intravilanul comunei Ruginești, teren curți construcții, în suprafață de 225 mp, identificat în tarlăua 44, parcela 911, număr cadastral 52481, înscris în Cartea Funciară nr. 52481 Ruginești, aparținând domeniului privat al comunei Ruginești, județul Vrancea, întocmit de către Evaluatorul Autorizat, Ec. Ing. Mocanu Iulian, conform anexei nr. 1 la prezenta hotărâre, prețul de pornire a licitației este de

Art. 3 Să se aprobe Studiul de oportunitate pentru vânzarea terenului menționat la art. 1, conform anexei nr. 2, care face parte integrantă din prezenta hotărâre.

Art. 4 Să se aprobe Caietul de sarcini și documentația de atribuire, conform anexei nr. 3 care fac parte integrantă din prezentul proiect de hotărâre.

Art. 5 (1) Să se împuternicească primarul comunei Ruginești și responsabilul cu achiziții publice să organizeze, potrivit legii, licitația publică în vederea vânzării imobilului prezentat la art. 1, și efectuarea tuturor demersurilor pentru ducerea la îndeplinire a prezentei.

(2) Să se aprobe împuternicirea d-nului Avram Ion să semneze actul de vânzare la Biroul Notarului Public, precum și cu efectuarea tuturor operațiunilor pentru punerea în aplicare a prezentei hotărâri.

Art. 6 Să se desemneze din partea Consiliului local Ruginești, un titular pentru a participa și pentru a face parte din comisia de licitație, un titular pentru a face parte din comisia de soluționare a contestațiilor și o rezervă.

Art. 7 (1) Achitarea contravalorii terenului cumpărat va fi făcută integral până la încheierea contractului de vânzare-cumpărare, la caseria primăriei sau în contul de Trezorerie comunicat.

(2) Câștigătorul licitației are obligația de a achita cheltuielile cu elaborarea raportului de evaluare, a documentației de licitație, a taxelor notariale etc..

Art. 8 Se împuternicește primarul comunei Ruginești și responsabilul cu achiziții publice să organizeze, potrivit legii, licitația publică și să ducă la îndeplinire prevederile prezentei.

Art. 9 Secretarul general va comunica autorităților, primarului comunei prezenta hotărâre și o va aduce la cunoștința publică prin afișaj la sediul instituției.

Inițiator,
Primar,
Avram Ion

Avizat pentru legalitate,
Secretar general,
Tănase Nicoleta

ROMANIA

JUDETUL VRANCEA

PRIMARIA COMUNEI RUGINESTI

Nr 3351 din 14.04.2022

RAPORT DE SPECIALITATE

Privind vanzarea suprafetei de 225 mp teren intravilan curti constructii aflat in domeniul privat al UAT Ruginesti, sat Anghelesti, identificat in parcela cadastrala 912, T.44, avand numar cadastral al bunului imobil 52481, inscris in Cartea Funciara Anghelesti sub nr.52481.

Avand in vedere:

- Raportul de evaluare intocmit de Ec.ing Mocanu Iulian - evaluator autorizat .
- HCL nr.27 din 30.09.2013 privind insusirea inventarului bunurilor din domeniul privat al comunei Ruginesti, judetul Vrancea.
- Conform prevederilor art.364, alin.1 din OUG nr.57/2019 privind Codul Administrativ, (1) Prin exceptie de la prevederile art.363 alin(1), in cazul vanzarii unui teren aflat in proprietatea privata a statului sau a unitatii administrativ-teritoriale .Pretul de vanzare s-a stabilit pe baza unui raport de evaluare, anexat la proiectul de HCL.

Raportat la cele mentionate mai sus, consideram ca este oportuna propunerea sa se aprobe vanzarea prin negociere directa a suprafetei de 225 mp drept pentru care supunem spre dezbatere si aprobare consiliului local proiectul de hotarare.

Consilier urbanism,

Dumitru Anigeta

Ing.Mocanu Iulian
Oras Marasesti,Sos. Nationala Nr.6 Cod postal 625200,Vrancea
Telefon : 0237/260012 M : 0726356717
e-mail : mocanuthot@yahoo.com

Catre :
Primaria Ruginesti jud. Vrancea

Referitor : Evaluarea bunului imobil :
Teren intravilan curti constructii,S – 225 mp,CF 52481 UAT Ruginesti sat
Anghelesti, NC 52481 T 44 P 912

PROPRIETAR :Primaria Ruginesti – domeniul privat
La solicitarea dumneavoastra, ca urmare a comenzii dvs. din SICAP nr DA
28479462/29.07.2021 din catalogul de produse PFA Mocanu Iulian, s-a inspectat si
evaluat bunul imobil supus evaluarii.
Raportul de evaluare contine 13 pag.,4 anexe si opinia evaluatorului care astazi
08.04.2022 indica valoarea de piata :

Teren intravilan curti constructii,S – 225 mp,CF 52481 UAT Ruginesti sat
Anghelesti, NC 52481 T 44 P 912

Valoare unitara = 15.76 lei/mp[3.19 E/mp]
Valoare teren 225 mp = 3547 lei / 718 Euro

(fara T.V.A.)
Curs valutar la 08.04.2022 : 1 E = 4.9419 lei

Evaluator autorizat
Ec.ing. Mocanu Iulian

Ing.Mocanu Iulian
Oras Marasesti – sos. Nationala Nr. 6 Cod postal 625200 jud. Vrancea
Telefon :0237/260012 Mobil : 0726356717
e-mail : mocanuthot@yahoo.com

RAPORT DE EVALUARE

BUNUL IMOBIL :

Teren intravilan curti constructii,S – 225 mp,CF 52481 UAT Ruginesti sat
Anghelesti, NC 52481 T 44 P 912

BENEFICIAR :Primaria Ruginesti – Vrancea

PROPRIETAR : Primaria Ruginesti – domeniul privat

EVALUATOR : Mocanu Iulian

DATA EVALUARII : 08.04.2022

Datele, informatiile si continutul prezentului raport sunt confidentiale, nu pot fi copiate in parte sau in totalitate si nu pot fi transmise unor terti fara acordul scris si prealabil al clientului si al evaluatorului.



SINTEZA EVALUARII

Beneficiar :

Primaria Ruginesti jud Vrancea

Executant :

Mocanu Iulian

Obiectul evaluarii

Bunul imobil :

Teren intravilan curti constructii,S – 225 mp,CF 52481 UAT Ruginesti sat
Anghelesti, NC 52481 T 44 P 912

Scopul evaluarii

Stabilirea valorii de piata a bunului imobil in vederea vanzarii prin licitatie publica

Data evaluarii

08.04.2021

1 E = 4.9419 lei

Data inspectiei :

29.07.2022 si 08.04. 2022

Rezultatul evaluarii

Teren intravilan curti constructii,S – 225 mp,CF 52481 UAT Ruginesti sat
Anghelesti, NC 52481 T 44 P 912

Valoare unitara = 15.76 lei/mp|3.19 E/mp|

Valoare teren 225 mp = 3547 lei / 718 Euro

(fara T.V.A.)

Curs valutar la 08.04.2022 : 1 E = 4.9419 lei

Evaluator autorizat
Ec.ing. Mocanu Iulian

DECLARATIA DE CONFORMITATE

In conformitate cu STANDARDELE NATIONALE DE EVALUARE ANEVAR-ED. 2022 subsemnatul certific in cunostinta de cauza ca evaluarea a fost facuta in concordanta cu GHIDURILE DE EVALUARE ;GHIDURI METODOLOGICE DE EVALUARE – Ed. 2022, respectandu-se cerintele etice si profesionale continute in CODUL DEONTOLOGIC AL ASOCIATIEI NATIONALE A EVALUATORILOR AUTORIZATI DIN ROMANIA –aferent indeplinirii misiunii.

Totodata la evaluare s-au avut in vedere normele, metodologiile si recomandările ASOCIATIEI NATIONALE A EVALUATORILOR AUTORIZATI DIN ROMANIA.

Evaluator autorizat
Ec.ing.Mocanu Iulian

2. IPOTEZE SI CONDITII LIMITATIVE

Prezentul raport a fost elaborat in urmatoarele ipoteze si conditii limitative :

- Evaluarea s-a efectuat pe baza documentelor furnizate de catre beneficiarul lucrarii,acestea au fost presupuse a fi autentice ;evaluatorul nu-si asuma nici o responsabilitate privind descrierea situatiei juridice sau a titlurilor de proprietate ;
- Informatiile solicitate si luate in considerare de catre evaluator sunt considerate a fi autentice,fara ca acesta sa ofere nici o garantie asupra preciziei lor ;
- Evaluatorul a obtinut informatii,estimari si opinii,ce au fost evidentiate in raportul de evaluare,de la surse considerate credibile fara a-si asuma nici o responsabilitate in privinta corectitudinii lor ;
- Se presupune ca bunurile sunt in concordanta cu toate regelementarile locale si republicane privind mediul inconjurator, cu exceptia neconcordantelor ce ar fi expuse in prezentul raport ;
- Se presupune ca toate autorizatiile,certIFICATELE de functionare sau alte documente solicitate de autoritatile locale,regionale sau nationale au fost sau pot fi obtinute sau reinoite pentru oricare dintre utilizarile pe care se bazeaza estimarea valorii din cadrul prezentului raport.
- Se presupune ca nu exista aspecte ascunse sau nevizibile a bunurilor ce ar avea ca efect o valoare mai mica sau mai mare,evaluatorul neasumandu-si nici o responsabilitate pentru asemenea situatii sau pentru obtinerea studiilor tehnice de specialitate ce ar fi necesare pentru descoperirea lor.
- Evaluarea s-a efectuat presupunand vanzarea cu plata integrala ;cash
- Estimarea valorilor din acest raport a avut in vedere bunurile in intregime si orice impartire sau divizare in drepturi partiale va anula valoarea onstrue ,daca acestea nu au fost evidentiate in prezentul raport;
- Au fost inspectate onstr si a fost onstrue starea tehnica doar a acelor parti ale bunurilor care sunt vizibile,presupunandu-se ca si celelalte parti sunt in aceeasi stare,nu s-a efectuat o expertiza tehnica ;afirmatiile cuprinse in raport referitoare la starea tehnica a bunurilor nu trebuiesc interpretate ca o validare a starii lor;
- Previziunile,proiectiile sau estimarile continute in raportul de evaluare se bazeaza pe conditiile curente de pe piata de la data efectiva a evaluarii,pe factorii cererii si ofertei anticipate pe termen scurt .
- Raportul de evaluare isi pastreaza valabilitatea numai in situatia in care conditiile de piata sunt reprezentate de factori economici,sociali si politici,raman nemodificate in raport de cele existente la data intocmirii raportului de evaluare
- Evaluatorul nu va fi solicitat sa acorde consultanta anterioara sau sa depuna marturie in Instanta ;
- Prezentul raport de evaluare nu poate fi inclus in nici un document si nu poate fi publicat sub nici o forma ,fara aprobarea scrisa a evaluatorului
- Acest raport de evaluare este confidential atat pentru client cat si pentru evaluator si este valabil numai cu scopul mentionat ; evaluatorul nu-si asuma nici o responsabilitate daca acesta este trimis altei persoane,fie pentru scopul declarat sau pentru oricare alt scop.



2.11 Clauze de nepublicare si confidentialitate

Acest raport este destinat numai scopului pentru care a fost intocmit. Acest raport nu poate fi publicat integral sau partial, nu se poate face referinta asupra acestuia, valorii incluse in raport, a numelui si afilierea profesionala a evaluatorului fara acordul scris a acestuia.

3.OBIECTUL,SCOPUL SI UTILIZAREA RAPORTULUI

Obiectul

Teren intravilan curti constructii,S – 225 mp,CF 52481 UAT Ruginesti sat Anghelesti, NC 52481 T 44 P 912

Scopul

Estimarea valorii de piata a bunului imobil supus evaluarii in vederea vanzarii .

Utilizarea raportului

Raportul de evaluare al bunului teren este destinat Primariei Ruginesti – jud. Vrancea.

4.BAZA DE EVALUARE,TIPUL VALORII ESTIMATE

Tipul valorii : valoare de piata

Valoarea de piata :valoarea de piata este suma estimata pe care un bun ar putea fi schimbat la data evaluarii intre un cumparator hotarat sa cumpere si un vanzator hotarat sa vanda intr-o tranzactie libera (nepartinitoare) dupa un marketing adecvat in care fiecare parte a actionat in cunostinta de cauza prudent si fara constrangere.

5.DATA ESTIMARII VALORII

08.04.2022

6.MONEDA RAPORTULUI

Moneda in care se calculeaza valoarea este :

RON


EURO (fara T.V.A.)

7.DATA INSPECTIEI BUNULUI

Inspectia a fost facuta in data de 29.07.2021 si 08.04.2022 in prezenta reprezentantului Primarie Ruginesti, dl viceprimar Necula Petru

8.DATA RAPORTULUI

08.04.2022



9.SURSE DE INFORMATII UTILIZATE

- Standardele internationale de evaluare – Standarde ANEVAR 2022
- Informatii furnizate de catre publicatiile de profil privind preturi de tranzactionare, tendinte consemnate recent pe piata
- Internet – mass media.

10.INSPECTIA SI IDENTIFICAREA

Subiect	<u>Teren intravilan curti constructii, S – 225 mp, CF 52481 UAT Ruginesti sat Anghelesti, NC 52481 T 44 P 912</u>
Client/utilizator	Primaria Ruginesti jud Vrancea
Scop	Estimarea valorii de piata in vederea vanzarii prin licitatie publica
Proprietar	Proprietate privata a UAT Ruginesti – drept deplin de proprietate
Restrictii legale	Nu se cunosc
Conditii de piata	Aprilie 2022
Conditii de finantare	La piata
Conditii de vanzare	Liber
Amplasare	UAT Ruginesti sat Anghelesti T44 P 912
Suprafata	225
Regim juridic/Cat. Folosinta	Intravilan / curti constructii
Acces	Drum amenajat asfaltat
Utilitati	Apa curenta si curent electric in proximitate
Constructii pe teren	da

9.DESCRIEREA JURIDICA

Bunul supus evaluarii se afla in proprietatea Primariei Ruginesti-domeniul privat.

10.DESCRIEREA PIETII

Comuna Ruginești este așezată la marginea estică a platformei Zăbrăuți (ce constituie o prelungire a Subcarpaților Curburii), comuna se întinde pe o lungime de aproximativ 25 Km pe direcția E-V cu o lățime medie de 4 km de-a lungul pârâului Domosița. Comuna este construită în partea de nord a județului.

Se învecinează cu orașul Adjud la nord-est, cu comuna Urechești (jud. Bacău) la nord, cu comuna Coțofănești la nord-vest, cu satul Viișoara, comuna Păunești la sud și cu comuna Pufești, satul Domnești la sud-est.

Căile de comunicație sunt destul de numeroase. Un drum principal care urmează Valea Domoșiței cu o ramificație la nord, spre Copăcești, din centrul comunei, drum ce face legătura spre Adjud dar și spre Coțofănești și de aici pe Valea Trotușului în sus, două drumuri, unul din Ruginești și altul din Anghelști, către Păunești, un drum direct din Copăcești spre Adjud prin vadul Trotușului, și un drum către schitul Moșinoaiele de unde se poate ajunge mai departe la Mărăști și Câmpuri.



În 1872, Județul Putna era împărțit din punct de vedere administrativ în 5 plăși, 3 comune urbane și 82 comune rurale, comunele Anghelești, Copăcești și Ruginești aparținând de Plasa Răcăciuni.

De-a lungul secolului al XX-lea, satele actualei comuni Ruginești au aparținut diferitelor unități administrative. Astfel, între 1900 și 1951 ele au făcut parte din județul Putna, continuând să aparțină de Plasa Răcăciuni în perioada 1900 și 1904, de Plasa Păunești între 1904 și 1908 și apoi de Plasa Caregna. Între 1952 și 1967 au aparținut de Raionul Adjud, Regiunea Bacău, iar din 1967 până în prezent în comuna de județul Vrancea.

Ca unitate administrativ-teritorială în forma actuală, comuna Ruginești a apărut doar în urma organizării administrativ-teritoriale din 1951 când cele patru sate: Anghelești, Ruginești, Copăcești și Văleni, au fost unificate oarecum împotriva naturii chiar dacă trei dintre acestea sunt așezate pe aceeași vale. Diferențele între cele patru așezări, care până atunci fuseseră numai unități administrative separate (singurul sat Văleni a făcut parte din comuna Ruginești din totdeauna), erau deosebit de mari și se mențin încă și astăzi după 50 de ani. Sunt diferențe de vorbire, de mentalitate, de nivel de trai sau avere, evidențiate cel mai plastic prin porecele comunei ce și le atribuie locuitorii celor trei sate, „oțetari” pentru rugineșteni, „gușăți” pentru angheleșteni și „humari” pentru copăceșteni. Tendințele de separare nu au încetat nici în prezent, în 1990 locuitorii din Anghelești făcând demersuri pentru reînființarea comunei lor. Teritoriul comunei Ruginești se dispune pe mai multe unități de relief caracterizate prin descreșterea altitudinii de la vest spre est. Aceste unități sunt reprezentate de Dealurile Inalte Estice, de Glacisul Subcarpatic în zona centrală și de un complex de terase, comuna lunca în partea estică a teritoriului.

Dealurile Inalte Estice sunt reprezentate prin două culmi principale situate, una pe hotarul sudic al comunei și care se suprapune interfluviului Șușița-Domoșița, iar a doua culme pe hotarul comunei care coincide cu interfluviul Domoșița-Trotuș.

Altitudinile cele mai mari se găsesc pe dealul Sandului (517,5 m), Tarnița Mare (481,2 m) și coboară până la aproximativ 350 m în marginea estică.

Glacisul Subcarpatic prezintă altitudini cuprinse între 150-520 m și o fragmentare mai mare la limita vestică. În general panta terenurilor este de 5-10%, cu valori ușor mai ridicate spre vest.

COMUNA RUGINEȘTI la această oră este compusă din satul Ruginești, satul Anghelești, satul Copăcești și satul Văleni, având o suprafață de 6.337 ha din care:

- Intravilan 210 ha
- Extravilan 6.127 ha

10.1 CONDITII PRIVIND PIATA DE BUNURI IMOBILE SI CARACTERISTICILE SALE

Piata de bunuri imobile se definește ca un grup de persoane sau firme care intră în contact în scopul de a efectua tranzacții cu bunuri imobile. Participanții la această piață schimbă drepturi de proprietate contra unor bunuri cum sunt banii. Pe o piață eficientă există cumpărători și vânzatori creându-se astfel o piață liberă precum și o ofertă și o cerere în mișcare care are influența asupra echilibrului pieții.

10.2 PIATA BUNURILOR IMOBILE SPECIFICE BUNULUI DE EVALUAT



In cazul bunurilor imobile de evaluat pentru identificarea pietii sale specifice sau investigat o serie de factori incepand cu tipul bunului imobil de evaluat.

Am analizat piata bunul imobile de evaluat, cererea specifica ,oferta competitiva si echilibrul pietii pentru tipul de bun imobil de evaluat.

11.ANALIZA PIETEI

11.1 Cererea

Piata este deschisa.Cererea are un trend crescator – piata este activata prin vanzari de terenuri promovate de primaria Ruginesti

11.2 Oferta

Oferta este in crestere din cauza promovarii vanzarilor de terenuri de catre primaria Ruginesti.

11.3 Echilibrul pietei

Piata este echilibrata.

11.4 Vandabilitate

Preturile practicate pentru terenurile din zona variaza intre : 2-6 E/mp in functie de amplasare,utilitati,acces,suprafata,categorie de folosinta.

12.Abordari in evaluarea bunurilor imobile

TEHNICI DE EVALUARE A TERENURILOR

- 4.1 Comparatie directa – sunt analizate,comparate si ajustate vanzarile si alte date pentru loturi similare in scopul identificarii unui nivel de valoare pentru terenul de evaluat.In procesul de comparatie sunt luate in considerare asemanarile si deosebirile intre loturi ;
- Tehnici alternative : -extractia : valoarea terenului este extrasa din pretul de vanzare a unei proprietati prin deducerea valorii contributiei constructiei estimate prin metoda constului de reconstructie net
 - alocarea : se bazeaza pe principiul echilibrului si pe conceptul contributiei care artata ca exista un raport tipic sau normal intre valoarea termenului si valoarea proprietatii ;
- Tehnicile capitalizarii venitului : -capitalizarea directa(tehnica reziduala a terenului) :care aplica principiul echilibrului si cel al contributiei cu referiri la factorii de productie adica : teren, capital, forta de munca si management
 - capitalizarea directa(capitalizarea rentei funciare) :renta funciara poate fi capitalizata cu rata adecvata pentru a estima valoarea de piata a terenului ;
 - actualizarea (analiza fluxului de numerar actualizat)



13.EVALUAREA PROPRIU-ZISA

**Teren intravilan curti constructii,S – 225 mp,CF 52481 UAT Ruginesti sat
Anghelesti, NC 52481 T 44 P 912**

Anexa 2 – comparabila TR 1

Anexa 3 – comparabila TR 2

Fisa informatii de piata relevante

	Comparabila TR1-anexa 2	Comparabila TR2-anexa 3
Amplasare	UAT Ruginesti sat Ruginesti	UAT Ruginesti sat Ruginesti
Suprafata	2914 mp	3450 mp
Pret	5 E/mp	5 E/mp
Tranzactie	Oferta	Oferta
Drept de proprietate	Deplin	Deplin
Conditii de finantare	La piata	La piata
Tipul vanzarii	Liber	Liber
Conditiiile pietei	curent	curent
Regim juridic	Intravilan	Intravilan
Categorie de folosinta	Curti constructii	Curti constructii
Utilitati	Apa curenta,curent electric	Apa curenta,curent electric
Acces	Str asfaltata	Str asfaltata
Constructii pe teren	nu	nu
Parametrii de urbanism	Regim de inaltime : P+1 ^E POT :30% CUT : 0.6	Regim de inaltime : P+1 ^E POT :30% CUT : 0.6

Abordarea prin piata – metoda comparatiei directe

1. Drept de proprietate
2. Conditii de finantare
3. Conditii de vanzare
4. Conditii piata
- 5.Restrictii legale
6. Localizare
7. Suprafata
8. Regim juridic
9. Categorie de folosinta
10. Utilitati
11. Acces
- 12.Constructii pe teren

<i>Elemente de comparatie</i>	<i>Subiect</i>	Comparabila TR1-anexa 2	Comparabila TR2-anexa 3
Identificare	UAT Ruginesti sat Anghelesti	UAT Ruginesti sat Ruginesti	UAT Ruginesti sat Ruginesti
Prêt de vanzare		5	5



E/mp			
Tipul tranzactiei		Oferta	Oferta
Marja negociere		5%	5%
Prêt dupa ajustare		4.75	4.75
Elemente specifice tranzactiei			
Drept de proprietate	deplin	Deplin	Deplin
Ajustare %/E		0	0
Prêt ajustat E/mp		4.75	4.75
Conditii de finantare	Normal	Normal	Normal
Ajustare %/E		0	0
Prêt ajustat E/mp		4.75	4.75
Restrictii legale	nu	nu	Nu
Ajustare %/E		0	0
Prêt ajustat E/mp		4.75	4.75
Conditii de vanzare	liber	Liber	Liber
Ajustare %/E		0	0
Prêt ajustat E/mp		4.75	4.75
Conditiiile pietei	curent	curent	curent
Ajustare %/E		0	0
Prêt ajustat E/mp		4.75	4.75
Elemente specifice proprietatii			
Localizare	UAT Ruginesti sat Anghelesti	UAT Ruginesti sat Ruginesti	UAT Ruginesti sat Ruginesti
Ajustare %/E		-25%/-1.19	-25%/-1.19
Prêt ajustat E/mp		3.56	3.56
Suprafata	225 mp	2914 mp	3450 mp
Ajustare %/E		-5%/-0.18	-6%/-0.21
Prêt ajustat E/mp		3.36	3.35
Regim juridic	intravilan	intravilan	intravilan
Ajustare %/E		0	0
Prêt ajustat E/mp		3.36	3.35
Categorie de folosinta	Curti constructii	Curti constructii	Curti constructii
Ajustare %/E		0	0
Prêt ajustat E/mp		3.36	3.35
Utilitati	Curent electric,apa curenta	Curent electric,apa curenta	Curent electric,apa curenta
Ajustare %/E		0	0
Prêt ajustat E/mp		3.36	3.35
Acces	Str asfaltata	Str asfaltata	Str asfaltata
Ajustare %/E		0	0
Prêt ajustat E/mp		3.36	3.35



Constructii pe teren	da	nu	nu
Ajustare %/E		-5%/-0.17	-5%/-0.17
Prêt ajustat E/mp		3.19	3.18
Ajustare neta pozitiva	%	0/0	0/0
	Nr		
Ajustare neta negativa	E	0	0
	%	35/3	36/3
Ajustare bruta	Nr	1.54	1.57
	E	35/3	36/3
	%	1.54	1.57
	Nr		

Ajustari :

- Amplasare : sat resedinta de comuna(Ruginesti)/sat component(Anghelesti) : - 25%
 - suprafata : $\pm 1000\text{mp} \Rightarrow \pm 2\%$
 - Constructii pe teren : da/nu : -5% (cheltuieli cu demolarea pentru a aduce subiectul la situatia comparabilelor)
- Comparabila TR1 da valoarea de piata :
- ajustarea procentuala minima :TR1 35%
 - ajustarea bruta minima :TR1 -1.54 E

Valoare unitara = 15.76 lei/mp [3.19 E/mp]

Valoare teren 225 mp = 3547 lei / 718 Euro

Concluzii :

**Teren intravilan curti constructii,S – 225 mp.CF 52481 UAT Ruginesti sat
Anghelesti, NC 52481 T 44 P 912**

Valoare unitara = 15.76 lei/mp[3.19 E/mp]

Valoare teren 225 mp = 3547 lei / 718 Euro

(fara T.V.A.)

Curs valutar la 08.04.2022 : 1 E = 4.9419 lei

**Evaluator autorizat
Ec.ing. Mocanu Iulian**

Bibliografie :

1. *Standarde de evaluare ANEVAR 2022*
2. *Revista "Valoarea oriunde este ea" – publicatie ANEVAR*
3. *Oferte internet*

Anexe

Anexa 1 –Extras CF 52481 UAT Ruginesti

Anexa 2 – comparabila TR1

Anexa 3 – comparabila TR2

Anexa 4 – localizare ANCPI NC 52481

PREZENTAREA EVALUATORULUI

MOCANU IULIAN

- Absolvent al facultatii de Tehnologia Constructiilor de Masini din cadrul Universitatii Tehnice Gh. Asachi – Iasi – 1983.
- Absolvent postuniversitara 1987/1988 « Optimizarea Proceselor Tehnologice in Constructia de Masini ».
- Expert tehnic judiciar al Ministerului Justitiei – BLETJ – Tribunalul Vrancea , legitimatie nr. 33081 – 9024/94 specializare : constructii masini,evaluari bunuri mobile ,evaluarii bunuri imobile
- Absolvent al Scolii de inalte Studii Universitare cu specialitatea « Finante,Banci,Asigurari » - Universitatea Alexandru Ioan Cuza – 2001/2003
- Absolvent al cursului « Experti Judiciari ai Uniunii Europene » - 2007
- Evaluator autorizat ANEVAR : Evaluari bunuri mobile
Evaluari bunuri imobile

Legitimatie ANEVAR nr. 14257

Adresa : Marasesti – Sos. Nationala , nr. 6 – cod 625200

Telefon : 0040237260012

Fax : 0040237260959

Mobil : 0726356717

E-mail : mocanuthot@yahoo.com

Evaluator autorizat
Ec.ing.Mocanu Iulian

Anexo 1

CARTE FUNCIARA NR. 52481 Comuna/Oras/Municipiu: Ruginesti



EXTRAS DE CARTE FUNCIARA pentru INFORMARE

Oficiul de Cadastru și Publicitate Imobiliară VRANCEA
Biroul de Cadastru și Publicitate Imobiliară Adjud

Nr.cerere	5895
Ziua	11
Luna	03
Anul	2014

TEREN intravilan
Adresa: Anghelesti

A. Partea I. (Foale de avere)

Nr crt	Nr.cadastral Nr.topografic	Suprafata* (mp)	Observatii / Referinte
A1	52481	Din acte: 225; Masurata: 225	

B. Partea II. (Foale de proprietate)

Inscrieri privitoare la proprietate	Observatii / Referinte
5895 / 11.03.2014	
Act administrativ nr. 18568, din 20.12.2013, emis de BCPI ADJUD, HCL nr. 27/30.09.2013 +anexa	
B1 Intabulare, drept de PROPRIETATE, dobandit prin Lege, cota actuala 1 / 1	A1
1 COMUNA RUGINESTI-DOMENIU PRIVAT	

C. Partea III. (Foale de sarcini)

Inscrieri privitoare la sarcini	Observatii / Referinte
NU SUNT	

Document care conține date cu caracter personal, protejate de prevederile Legii nr. 677/2001

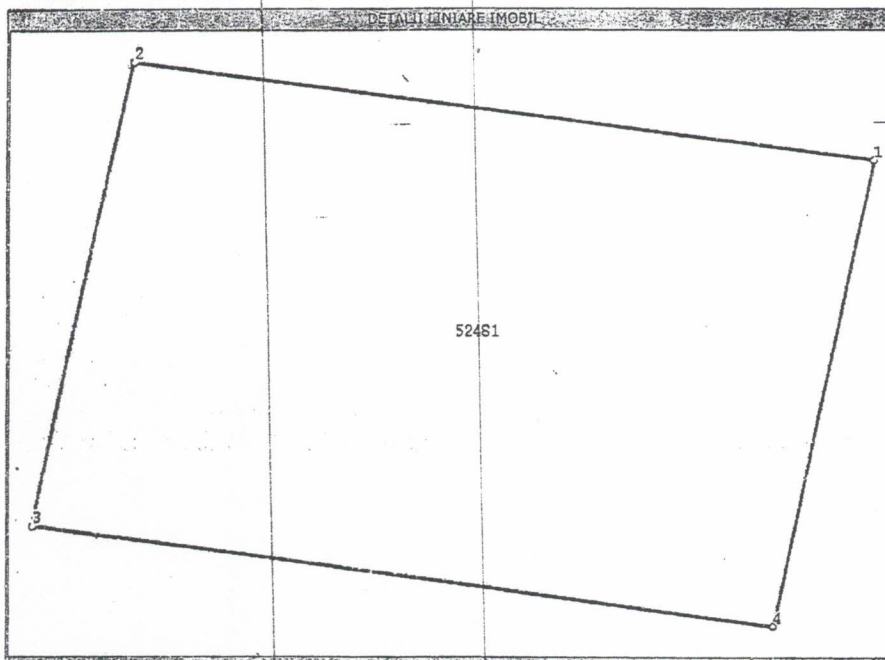


Anexa Nr. 1 la Partea I

AN Intravilan
Presa Anghelesti

Nr. cadastral	Suprafata masurata (mp) *	Observatii / Referinte
52481	225	

* Suprafata este determinata in planul de proiectie Stereo 70.



Date referitoare la teren

Nr. crt	Categoria de folosinta	Intra vilan	Suprafata (mp)	Nr. tarla	Nr. parcela	Nr. Topografic	Observatii / Referinte
1	curti constructii	DA	Din acte:-; Masurata:225	44	911	-	

Lungime Segmente

1) Valorile lungimilor segmentelor sunt obtinute din proiectie in plan.

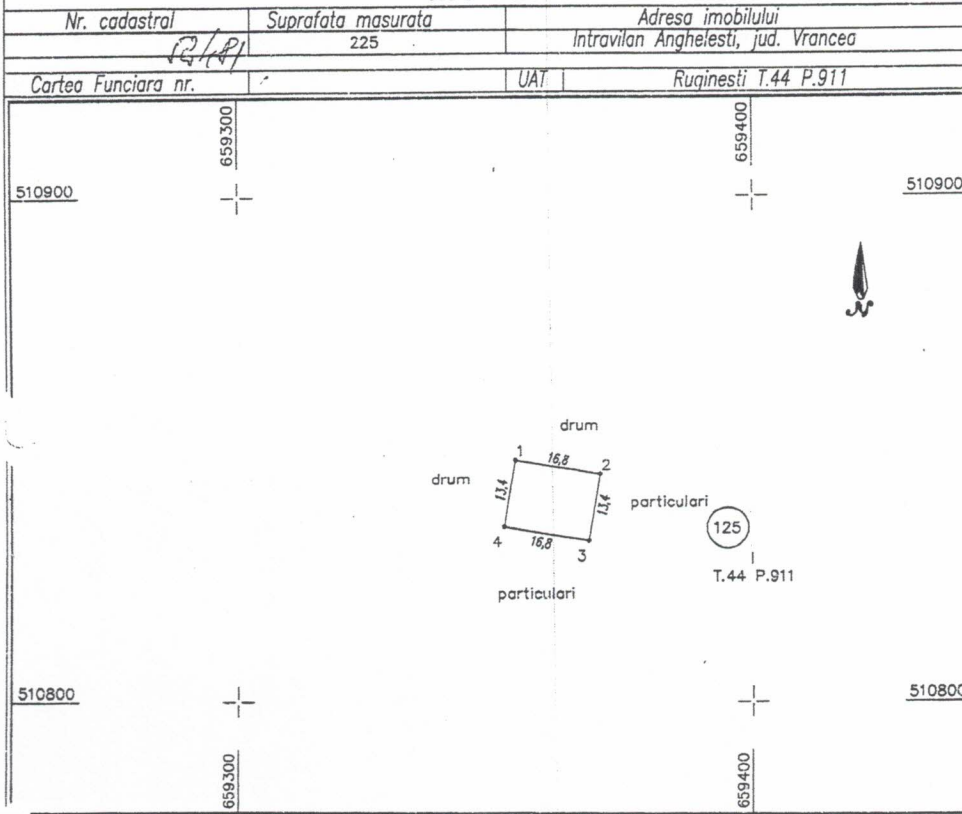
Punct inceput	Punct sfarsit	Lungime segment (** (m))
1	2	15,8
2	3	13,4
3	4	15,8
4	1	13,4

** Lungimile segmentelor sunt determinate in planul de proiectie Stereo 70 si sunt rotunjite la 10 centimetri.
*** Distanța dintre puncte este formata din segmente cumulate ce sunt mai mici decat valoarea 10 centimetri.



Plan de amplasament si delimitare a imobilului

Scara 1:1000



A. DATE REFERITORE LA TEREN

INVENTAR DE COORDONATE sistem de proiectie: STEREO 70			Nr. parcela	Categoria de folosinta	Suprafata (m.p.)	Valoarea de impozitare (lei)	Mentiiuni	
COORDONATE			911	Cc	225		Imobilul este imprejmuit	
Nr. PL	X[m]	Y[m]						
1	510847.41	859353.78						
2	510844.60	859370.30						
3	510831.39	859368.06						
4	510834.19	859351.52						
Suprafata (m.p.) = 225 mp								
Total								

B. DATE REFERITORE LA CONSTRUCTII

Cod constructie	Suprafata constr. la sol (m.p.)	Valoarea de impozitare (lei)	Mentiiuni
			PUNTEA CONSILIERIA
			14-03-24
Total			

Executant, *[Signature]*

Se confirma suprafata din masuratori si introducerea imobilului in baza de date



Anexo 2 - Comparabila TRI

Prima pagina Servicii proprietari Consilier imobiliari Stiri Servicii auxiliare Credite imobiliare Consiliere juridica Contact

www.DirectProprietar.ro

Valea Măgurei, Str. cazașnică, valea mângușii
Vila
Pret total: 155.000 EUR

Bucuresti - Jancușii, Jancușii - Vatra luminoasă
Casa
Pret total: 145.000 EUR

Bucuresti - Floreasca, Garbali
Apartamente 2 camere
Pret total: 400 EUR

Vanzari imobiliare Inchirieri imobiliare Resorț hotelier Schimburi imobiliare Licitații imobiliare Vanzari/Cedari afaceri Proiecte imobiliare

Servicii imobiliare

Home » Vanzari imobiliare » Terenuri » Intravilane

Autentificare
Cont nou

Adauga oferta
Modifica oferta
Retrage oferta
Sterge oferta
Reactualizeaza oferta

Cautare:

Secuținea:

Categoria:

Localizare:
Judet:

Cautare dupa Cod Ofert:

Cautare dupa Telefon:

Curs valutar:

1 EUR = 4,9198 RON
1 USD = 4,1348 RON
1 CHF = 4,5704 RON

Calculator de taxe:

Click aici pentru a calcula taxele.

Stiri:

Ultima Ora
Divertisment
Mondene
Eveniment
Politica
Soci'ți
Economie
Sport
Auto/Moto
IT&C

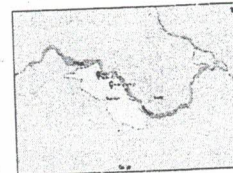
Terenuri - Intravilane

Ruginești - Ruginești, Ruginești

COD OFERTA: 253889 Vanzari imobiliare - Vrancea

Judet: Vrancea
Localitate: Ruginești
Cartier: Ruginești
Zona: Ruginești
Adresa: Ruginești

PREȚ DE VANZARE:
Preț unitar / mp:
5 EUR



DETALII GENERALE:

Clasificare intravilan:	PT case/vile	POT:	---
Clasificare extravilan:	---	CUT:	---
Suprafata:	2914.00 mp	R/IMAX:	---
Front stradal:	14.00 metri	Nr. max. etaje:	---
Nr. fronturi:	---	Altele:	---
Lățime drum de acces:	---		

Imagini generale:



UTILITATI:

VECINATATI:

Vecinatati teren: case

DRUMURI DE ACCES:

Asfaltate

UTILITATI:

Current electric: 220 V
Canalizare: ---
Apa: ---

DETALII SUPLEMENTARE:

vand teren 2914 mp pentru casa, la intrare in comuna Ruginești, Vrancea.

CONTACTEAZA PROPRIETARUL:

CONTACTEAZA PROPRIETARUL

CONTACTEAZA PROPRIETARUL

CONTACTEAZA PROPRIETARUL

CONTACTEAZA PROPRIETARUL



Anexa 3 - Compara si Ce TR2



Cauta anunturi...

Toate judetele



Toate categoriile



3450 mp teren intravilan ruginesti vrancea

17 000 EUR

Vrancea, Ruginesti [Vezi pe harta](#)
Valabil din 23.07.2021 12:53:21

Specificatii

Suprafata terenului

3450,0 m

Accept schimburi

da

Descriere

Vand 3450 mp teren intravilan Ruginesti Vrancea, vis-a-vis de cimitir: teren plan, deschidere 25 m la drum, pretabil pentru constructie casa/depozit/sediu de firma sau ideal pentru fonduri europene. Utilitati: apa, curent, cadastru, zona linistita., suprafata totala: 3450, Accept schimburi

Anunturi recomandate


teren cotesti 1388 mp

Cotesti

10 000 EUR

Acest site utilizeaza cookie-uri





Localizare rapida

Bacau

Cautare imobil

Judet: VRANCEA

UAT: Ruginesti

Numar carte funciara:

52481

Cautare imobil

Selectare fundal



Ortofoto 2005



Ortofoto 2008



Ortofoto 2009



Ortofoto 2010



Ortofoto 2012



Ortofoto 2015-2017



Ortofoto 2018



Ortofoto 2020



Imobil

Numar carte funciara: 52481
[Extras de carte funciara - ePayment](#)
[Extras din planul cadastral pe ortofotoplan - ePayment](#)

[Transfocare la](#)

Legenda

- Cladire
- Imobil
- Limita UAT
- Limita judet



Caiet de sarcini

I. INFORMATII GENERALE PRIVIND OBIECTUL VANZARII

I.1. Descrierea si identificarea bunului imobil ce urmeaza a fi vandut

Primaria comunei Ruginesti intentioneaza sa vanda :

- Teren intravilan curti constructii, S – 225 mp, CF 52481 UAT Ruginesti sat Anghelesti, NC 52481 T 44 P 912
- Regim juridic : intravilan
- Categorie de folosinta : curti constructii
- Drept de proprietate : deplin al UAT Ruginesti
- Domeniul public privat al UAT Ruginesti

I.2. Destinatia bunului ce face obiectul vanzarii

Vanzarea terenului aflat in domeniul privat al Primariei Ruginesti are ca destinatie : constructii de cladiri rezidentiale, comerciale, prestari servicii.

Motivatia pentru componenta economica

- Administrarea eficienta a domeniului public privat al UAT Ruginesti pentru atragerea de venituri suplimentare la bugetul comunei;
- Dezvoltarea agentilor economici locali/persoane fizice, care vor adjudeca terenul vandut in urma licitatiei;
- Dezvoltarea durabila a comunei Ruginesti, fapt care va diminua pericolul pierderii de rezidenti si de locuri de munca in viitorul apropiat;
- Obtinerea unor venituri sigure si constante la bugetul Primariei din contravaloarea terenului vandut precum si din taxe si impozite aferente terenului

Motivatia pentru componenta financiara:

- Vanzarea terenului disponibil in conditiile legii, creaza o sursa de venituri pentru bugetul local prin contravaloarea acestuia;
- Vanzarea va genera venituri primariei prin plata impozitelor si a taxelor locale respective si prin derularea activitatii de crestere a potentialului economic al comunei;
- Vanzarea trece intreaga responsabilitate privind modul de gestionare a terenului vandut in sarcina cumparatorului (inclusiv cele de mediu)
- Reducerea cheltuielilor primariei cu administrarea si intretinerea terenului si a cheltuielilor impuse de conditiile de mediu

Motivatia pentru componenta sociala:

- Cresterea potentialului economic al zonei prin realizarea unor activitati privind constructii rezidentiale si/sau comerciale/prestari servicii ce vor asigura noi locuri de munca intr-o zona defavorizata economic pentru cetatenii din comuna,avand in vedere faptul ca rata somajului este la cote ridicate.
- Prin realizarea acestei vanzari se atrage capital privat in actiuni ce vizeaza satisfacerea unor nevoi ale comunitatilor locale pentru constructii rezidentiale si/sau comerciale/prestari servicii precum si ridicarea interesului cetatenilor de a-si diversifica diferite activitati.

Motivatia pentru componenta de mediu:

- Cumparatorul va avea obligatia prin contractul de vanzare sa respecte toata legislatia in vigoare pe probleme de mediu.Contractul transfera responsabilitatea viitorului comparator cu privire la respectarea clauzelor de protectie a mediului.
- Cumparatorul va prelua responsabilitati privind evitarea poluarii aerului,solului si a apei subterane cu efecte asupra sanatatii populatiei
- Prin solutiile adoptate se va tine cont de imbunatatirea factorilor de mediu si a microclimatului din zona prin amenajarea si intretinerea corespunzatoare a terenului

II.CONDITIILE GENERALE ALE VANZARII

II.1. Obligatiile privind protectia mediului stabilita conform legislatiei in vigoare

Contractul de vanzare transfera in responsabilitatea cumparatorului clauzele de protectie a mediului in ceea ce priveste :

- Utilizarea durabila a resurselor ;
- Gestionarea eficienta a deseurilor
- Evitarea poluarii aerului,solului si a apei din panza freatica.

II.2. Valoarea terenului si modul de calcul al acestuia.

Conform Raportului de evaluare intocmit de evaluator autorizat Mocanu Iulian,legitimatie ANEVAR 12457 si aprobat de Consiliul Local al comunei Ruginesti ,valoarea minima a terenului este de :

Valoare teren 225 mp = 3547 lei / 718 Euro

(fara T.V.A.)

Curs valutar la 08.04.2022 : 1 E = 4.9419 lei

II.3. Natura si cuantumul garantiilor solicitate

Garantie de participare la procedura de licitatie : **300 lei**

Garantia de participare se restituie solicitantului care nu se claseaza pe locul I si se constituie ca plata din prima transa a chiriei pentru castigator.

Pret caiet de sarcini si documente calificare : **50 lei**

III. CONDITII DE VALABILITATE A OFERTEI

Conform art. 363 din OUG 57/03.07.2019 privind Codul Administrativ, ofertele sunt valabile *doar in situatia* in care sunt prezentate conform prevederilor Caietului de Sarcini si a Fisei de Date din documentatia de atribuire si doar daca formularul de oferta cuprinde un nivel al valorii cel putin egal cu nivelul minim stabilit de Consiliul Local al Comunei Ruginesti in urma aprobarii Raportului de evaluare si a Caietului de Sarcini.

IV. DESFASURAREA PROCEDURII DE LICITATIE

Pentru desfasurarea procedurii de licitatie este obligatorie participarea a cel putin doi ofertanti. In cazul in care in urma publicarii anuntului de licitatie nu au fost depuse cel putin doua oferte valabile, autoritatea contractanta este obligat sa anuleze procedura si sa organizeze o noua licitatie, cu respectarea procedurii data de Codul Administrativ. In cazul organizarii unei noi licitatii, procedura este valabila in situatia in care a fost depusa cel putin o oferta valabila.

Plicurile, inchise si sigilate, se predau la registratura Primariei Ruginesti pana la data fixata pentru deschiderea lor, prevazuta in anuntul de licitatie. Dupa deschiderea plicurilor exterioare in sedinta publica, comisia de evaluare elimina ofertele care nu contin totalitatea documentelor si a datelor din fisa de date si cererea privind participarea la licitatie semnata de catre ofertant, documente prevazute in documentatia de atribuire.

Pentru continuarea desfasurarii procedurii de licitatie este necesar ca dupa deschiderea plicurilor exterioare sa fie cel putin doua oferte valabile.

Dupa analizarea continutului plicului exterior, secretarul comisiei de evaluare intocmeste procesul-verbal in care se va preciza rezultatul analizei.

Deschiderea plicurilor interioare se va face numai dupa semnarea procesului verbal prevazut mai sus de catre toti membrii comisiei de evaluare si de catre ofertanti.

Comisia de evaluare stabileste punctajul fiecarei oferte din plicul interior, tinand seama de ponderile prevazute in documentatia de atribuire. Oferta castigatoare este oferta care intruneste cel mai mare punctaj in urma aplicarii criteriilor de atribuire.

In cazul in care existe punctaje egale intre ofertantii clasati pe primul loc, departajarea acestora se va face in functie de punctajul obtinut pentru criteriul de atribuire care are ponderea cea mai mare, iar in cazul egalitatii in continuare, departajarea se va face in functie de valoarea cea mai mare a ofertei.

In urma analizei ofertelor de catre comisia de evaluare, pe baza criteriilor de valabilitate prevazute in documentatia de atribuire, secretarul acesteia intocmeste un proces-verbal in care mentioneaza ofertele valabile, ofertele care nu indeplinesc criteriile de valabilitate si motivele excluderii acestora din urma de la procedura de atribuire. Procesul-verbal se semneaza de catre toti membrii comisiei de evaluare.

In baza procesului-verbal care indeplineste conditiile prevazute la aliniatul precedent, comisia de evaluare intocmeste, in termen de o zi lucratoare, un raport care il transmite ofertantului castigator.

In termen de 3 zile lucratoare de la primirea raportului comisiei de evaluare, proprietarul informeaza, in scris, cu conformitate de primire, ofertantii ale caror oferte au fost excluse, indicand motivele excluderii.

Raportul se depune la dosarul vanzarii.

Autoritatea contractanta are obligatia de a incheia contractual de vanzare-cumparare cu ofertantul a carui oferta a fost stabilita ca fiind castigatoare.

VI. CONTESTATII

Eventualele contestatii se pot depune la sediul autoritatii contractante, in termen de 5 zile de la finalizarea procedurii, dupa aceasta data la instanta competenta.

Contestatiile depuse la sediul autoritatii contractante vor fi solutionate de Comisia de Solutiune a Contestatiilor numita prin Dispozitia Primarului, in maxim 10 zile de la depunere.

Organizator Licitatie – Primaria Comunei Ruginesti jud Vrancea.

Prezentul caiet de sarcini este valabil numai insotit de fisa de date, formulare.

STUDIU DE OPORTUNITATE

***privind vanzarea unei suprafete de 225 mp
teren,regim juridic – intravilan,categorie de
folosinta – curti constructii amplasat in
comuna Ruginesti jud Vrancea***

I.DESCRIEREA BUNURILOR CE URMEAZA A FI VANDUTE

Bunurile care sunt prevazute prin lege sau care prin natura lor pot fi exploatate in vederea culegerii de fructe naturale,civile sau industriale si produse pot face obiectul vanzarii.

Primaria comunei Ruginesti jud Vrancea are in patrimoniu privat:

Teren intravilan curti constructii,S – 225 mp,CF 52481 UAT Ruginesti sat Anghelesti, NC 52481 T 44 P
912

Proprietarul terenului, UAT Ruginesti detine dreptul deplin de proprietate asupra acestui teren .

Ca urmare a solicitarilor venite din partea unor cetateni ai comunei care doresc sa construiasca locuinte precum si punerea in practica a strategii pentru valorificarea potentialului surselor locale .

Avand in vedere cele prezentate,terenul in suprafata de 225 mp se poate vinde prin licitatie conform Codului Administrativ(OUG 57/2019) si a legii achizitiei publice nr. 98/2016.

II.OBIECTUL VANZARII

Edificarea unor constructii de tip rezidential pe terenul achizitionat de la Primaria Ruginesti jud Vrancea:

- Teren intravilan curti constructii,S – 225 mp,CF 52481 UAT Ruginesti sat Anghelesti, NC 52481
T 44 P 912



III.SITUATIA JURIDICA ACTUALA A TERENURILOR

Primaria este proprietar cu drepturi depline asupra terenului ce urmeaza a fi vandut:

- Drept de posesie : deplin
- Drept de dispozitie : deplin
- Drept de folosinta : deplin

IV.MOTIVELE CARE JUSTIFICA REALIZAREA VANZARII

IV.1 Motivatia pentru componenta economica

- Administrarea eficienta a patrimoniului UAT Ruginesti pentru atragerea de venituri suplimentare la bugetul comunei;
- Dezvoltarea durabila a comunei Ruginesti,fapt care va diminua pericolul pierderii de rezidenti si de locuri de munca in viitorul apropiat;
- Utilizarea materialelor de constructii autohtone pentru realizarea acestor investitii si a fortei de munca locale
- Obtinerea unor venituri sigure si constante la bugetul Primariei prin incasarea contravalorii terenului precum si din taxe si impozite aferente acestuia.

IV.2 Motivatia pentru componenta financiara:

- Vanzarea terenului in conditiile legii,creiaza o sursa de venituri pentru bugetul local prin plata contravalorii acestuia;
- Vanzarea va genera venituri suplimentare primariei prin plata impozitelor si a taxelor locale respective;
- Vanzarea trece intreaga responsabilitate privind modul de gestionare a terenului vandut in sarcina cumparatorului (inclusive cele de mediu)
- Reducerea cheltuielilor primariei cu administrarea si intretinerea terenului si a cheltuielilor impuse de conditiile de mediu

IV.3 Motivatia pentru componenta sociala:

- Cresterea potentialului economic al zonei;

- Avand in vedere ca aceasta comuna este preponderant agrara,investitiile in acest domeniu ar duce la imbunatatirea nivelului de trai al locuitorilor;
- Prin realizarea acestei vanzari se atrage capital privat in actiuni ce vizeaza satisfacerea unor nevoi ale comunitatilor locale precum si ridicarea interesului cetatenilor de a-si diversifica diferite activitati productive in zona.

IV.4 Motivatia pentru componenta de mediu:

- Cumparatorul va avea obligatia prin contractul de vanzare-cumparare sa respecte toata legislatia in vigoare pe probleme de mediu.Contractul transfera responsabilitatea viitorului cumparator cu privire la respectarea clauzelor de protectie a mediului.
- Cumparatorul va prelua responsabilitati privind evitarea poluarii solului si a apei subterane cu efecte asupra sanatatii populatiei
- Arhitectura va fi in concordanta cu ambientul architectural zonal pentru edificii de natura rezidentiala/comerciala/prestari servicii .
- Prin solutiile adoptate se va tine cont de imbunatatirea factorilor de mediu si a microclimatului din zona prin amenajarea si intretinerea corespunzatoare a terenului si a edificiilor de pe aceste terenuri.

V.VALOAREA MINIMA DE VANZARE

V.1.Valoarea minima de vanzare

Valoarea minima de inceput de licitatie este data de *Raportul de evaluare intocmit de SC THOT S.R.L. Marasesti, Soseaua Nationala nr 6, jud Vrancea prin evaluator autorizat ANEVAR – dl Mocanu Iulian, legitimatie nr.14257 valabila 2022 in conditiile in care valoarea data de raportul de evaluare este mai mare decat valoarea de inregistrare in patrimoniul primariei.*

Din datele prezentate la valoarea minima de inceput de licitatie valoarea pentru intreaga suprafata de 225 mp este de :

Valoare teren 225 mp = 3547 lei / 718 Euro

(fara T.V.A.)

Curs valutar la 08.04.2022 : 1 E = 4.9419 lei

Concluzie :

**ESTE OPORTUN SA SE PROMOVEZE VANZAREA TERENULUI
IN SCOPUL EDIFICARII PE ACESTA DE CONSTRUCTII DE TIP
REZIDENTIAL/COMERCIAL/PRESTARI SERVICII.**

**VI.PROCEDURA UTILIZATA PENTRU ATRIBUIREA
CONTRACTULUI DE VANZARE A TERENURILOR AFLATE IN
PATRIMONIUL UAT RUGINESTI SI JUSTIFICAREA ALEGERII
PROCEDURII**

In conformitate cu prevederile cu art 363 din Ordonanta de Urgenta nr 57/2019 – privind Codul Administrativ – *Vanzatorul are obligatia de a atribui contractul de vanzare-cumparare de bunuri proprietate private prin aplicarea procedurii LICITATIE asigurandu-se astfel principiile :*

- a)**transparenta** – punerea la dispozitie tuturor celor interesati a informatiilor referitoare la aplicarea procedurii de atribuire a contractului de vanzare-cumparare de bunuri;
- b)**tratamentul egal** – aplicarea,printr-o maniera nediscriminatorie de catre autoritatea publica,a criteriilor de atribuire a contractului de vanzare-cumparare de bunuri;
- c)**proportionalitatea** – orice masura stabilita de autoritatea publica trebuie sa fie necesara si corespunzatoare naturii contractului;
- d)**nediscriminarea** – aplicarea de catre autoritatea publica a acelorasi reguli, indiferent de nationalitatea participantilor la procedura de atribuire a contractului de vanzare-cumparare de bunuri proprietate private,potrivit conditiilor prevazute in acordurile si conventiile la care Romania este parte;
- e)**libera concurenta** – asigurarea de catre autoritatea publica a conditiilor pentru ca orice participant la procedura de atribuire sa aiba dreptul de a deveni cumparator in conditiile legii,a conventiilor si acordurilor international la care Romania este parte.

**VII. TERMENELE PREVIZIBILE PENTRU REALIZAREA
PROCEDURII DE VANZARE-CUMPARARE**

**VII.1. Prezentarea Studiului de oportunitate in Consiliul Local al
Comunei Ruginesti pentru aprobare.**

Termen : ____ . ____ . 2022

**VII.2. Prezentarea si aprobarea documentelor de licitatie si a criteriilor
de calificare in Consiliul Local al Comunei Ruginesti pentru aprobare.**

Termen : ____ . ____ . 2022

**VII.3. Procedura de concesionare se va realiza in trei zile lucratoare de
la data publicarii anuntului publicitar in SICAP**

**VII.4. Licitatia va avea loc in termen de trei zile lucratoare de la data
limita prevazuta pentru depunerea ofertelor la sediu Primariei
Ruginesti.**

**VII.5. Ofertantul al carei oferte va fi declarata castigatoare va fi
informat despre alegerea sa in termen de 3 zile lucratoare de la data
licitatiei.**

**VII.6 Contractul de vanzare-cumparare va fi incheiat in termen de 25
de zile de la data la care vanzatorul a informat ofertantul despre
acceptarea ofertei sale**

**VII.7. Pana la data incheierii si semnarii contractului de vanzare-
cumparare de ambele parti trebuie rezolvate eventualele contestatii.**

*Intocmit,
Evaluator autorizat/Expert judiciar
Ec.ing. Mocanu Iulian*
